





GIRO D'ITALIA UNDER 23

Rossano Veneto - Pinzolo

km 166,3

domenica 12 giugno 2022

quota m	DISTANZE			LOCALITA'	ORA DI PASSAGGIO media km / h			
	parz. km	perc. km	da perc. km		44	42	40	
PROVINCIA DI VICENZA								
80	0,0	7,7		ROSSANO VENETO	11.50	11.50	11.50	
				Via Bassano - via Roma - viale Monte Grappa - via Bassano - via Ca' Minotto - via Giuseppe Garibaldi - via Roma - via Alessandro Manzoni				
90	0,0	0,0	166,3	 ROSA	↑ sp.58	12.05	12.05	12.05
83	4,3	4,3	162,0	Nove	↗ sp.52	12.10	12.11	12.11
117	6,4	10,7	155,6	Bassano del Grappa	↖ v.Scalabrini	12.19	12.20	12.21
136	7,7	18,4	147,9	Campolongo sul Brenta	↗ ponte F.Brenta	12.30	12.31	12.32
154	5,1	23,5	142,8	Carpanè	↑ v.Trento	12.37	12.38	12.40
187	8,7	32,2	134,1	Cismon del Grappa	↑ ss.47	12.48	12.51	12.53
220	5,9	38,1	128,2	Primolano	↗ ss.47	12.56	12.59	13.02
PROVINCIA DI TRENTO								
235	5,1	43,2	123,1	Tezze Valsugana	↑ v.M.Vecchio	13.03	13.06	13.09
266	4,4	47,6	118,7	Grigno	↖ sp.257	13.09	13.13	13.16
293	6,1	53,7	112,6	Svinc. di Ospedaletto	↑ ss.47	13.18	13.21	13.25
381	9,5	63,2	103,1	Borgo Valsugana	↑ sp.109	13.31	13.35	13.39
484	3,4	66,6	99,7	Roncegno Terme	↖ sp.65dir	13.35	13.40	13.44
471	5,1	71,7	94,6	Novaledo	↑ sp.228	13.42	13.47	13.52
485	6,0	77,7	88,6	Levico Terme	↖ sp.1	13.50	13.56	14.01
467	4,0	81,7	84,6	Caldonazzo	↗ sp.1	13.56	14.01	14.07
463	1,6	83,3	83,0	Calceranica al Lago	↖ sp.1dir	13.58	14.04	14.09
676	2,7	86,0	80,3	Bosentino	↑ sp.1dir	14.02	14.07	14.14
717	2,6	88,6	77,7	 Vigolo Vattaro	↑ ss.349	14.05	14.11	14.17
278	8,6	97,2	69,1	Trento-Villazzano	↖ v.E.Conci	14.17	14.23	14.30
193	6,7	103,9	62,4	Trento	↖ Ponte San Lorenzo	14.26	14.33	14.40
				 n. 2 gallerie	↑			
489	7,4	111,3	55,0	Vigolo Baselga	↑ ss.45bis	14.36	14.44	14.51
393	4,4	115,7	50,6	Vezzano	↑ ss.45bis	14.42	14.50	14.58
249	6,1	121,8	44,5	Sarche	↑ ss.237	14.51	14.59	15.07
				 n. 4 gallerie	↑			
400	10,8	132,6	33,7	Ponte Arche	↗ v.D.G.Bosco	15.05	15.14	15.23
664	3,9	136,5	29,8	 Stenico	↖ v.B.Torino	15.11	15.20	15.29
				 galleria	↑			
557	7,6	144,1	22,2	Ragoli	↑ sp.34	15.21	15.30	15.41
530	2,2	146,3	20,0	Preore	↑ sp.34	15.24	15.34	15.44
565	3,3	149,6	16,7	Tione di Trento	↗ ss.237	15.29	15.38	15.49
608	4,1	153,7	12,6	Villa Rendena	↑ ss.239	15.34	15.44	15.55
653	3,4	157,1	9,2	Pelugo	↑ ss.239	15.39	15.49	16.00
658	1,9	159,0	7,3	Spiazzo	↑ ss.239	15.41	15.52	16.03
714	2,4	161,4	4,9	Strembo	↑ v.Nazionale	15.45	15.55	16.07
716	1,1	162,5	3,8	Caderzone Terme	↑ v.R.Elena	15.46	15.57	16.08
762	3,8	166,3	0,0	 PINZOLO	↑ ss.239	15.51	16.02	16.14

GIRO D'ITALIA UNDER 23
Pinzolo - Santa Caterina Valfurva

km 182,8

lunedì 13 giugno 2022

quota m	parz. km	DISTANZE		LOCALITA'	ORA DI PASSAGGIO media km / h			
		perc. km	da perc. km		37	35	33	
PROVINCIA DI TRENTO								
762		0,0	10,0	PINZOLO		10.20	10.20	10.20
				via N. Bolognini - Corso Trento - viale V. Veneto - via Roma - via Caola - viale G. Marconi - via Genova - via Fucine - ss.239				
	10,0	10,0	0,0					
1345	0,0	0,0	182,8	PINZOLO	↑ ss.239	10.45	10.45	10.45
1681	6,8	6,8	176,0	Campo Carlo Magno	↑ ss.239	10.56	10.56	10.57
1259	8,4	15,2	167,6	Folgarida	↑ ss.239	11.09	11.11	11.12
767	6,6	21,8	161,0	Dimaro	↔ ss.42	11.20	11.22	11.24
916	5,9	27,7	155,1	Mezzana	↑ ss.42	11.29	11.32	11.35
958	5,4	33,1	149,7	Fucine-Bv. di Pejo	↔ ss.42	11.38	11.41	11.45
1258	4,4	37,5	145,3	Vermiglio	↑ ss.42	11.45	11.49	11.53
				n. 3 gallerie	↑			
1683	10,7	48,2	134,6	Passo del Tonale	↑ ss.42	12.03	12.07	12.12
PROVINCIA DI BRESCIA								
1253	11,1	59,3	123,5	Ponte di Legno	↑ ss.42	12.21	12.26	12.32
1046	9,3	68,6	114,2	Veza d'Oglio	↑ ss.42	12.36	12.42	12.49
892	4,8	73,4	109,4	Bv. di Monno	↑ ss.42	12.44	12.50	12.58
				galleria	↑			
685	4,6	78,0	104,8	Edolo	↔ ss.39	12.51	12.58	13.06
				galleria	↑			
938	7,9	85,9	96,9	Corteno Golgi	↑ ss.39	13.04	13.12	13.21
				galleria	↑			
PROVINCIA DI SONDRIO								
1173	7,4	93,3	89,5	Apica	↑ ss.39	13.16	13.24	13.34
648	8,5	101,8	81,0	Bv. per Stazzona	↔ sp.25	13.30	13.39	13.50
395	3,8	105,6	77,2	Stazzona	↔ sp.24	13.36	13.46	13.57
433	4,4	110,0	72,8	Tirano	↔ sp.38-sp.26	13.43	13.53	14.05
601	3,0	113,0	69,8	Sernio	↔ v.V. Aprile	13.48	13.58	14.10
				Passo di Guspessa	↔ Panoramica	14.06	14.18	14.31
1854	9,8	134,1	48,7	Passo del Mortirolo	↔ str.d. Mortirolo	14.22	14.34	14.48
712	13,9	148,0	34,8	Grosio	↔ sp.27	14.45	14.58	15.14
855	3,5	151,5	31,3	Sondalo	↑ sp.27	14.50	15.04	15.20
950	4,2	155,7	27,1	Le Prese	↑ sp.27	14.57	15.11	15.28
1128	8,9	164,6	18,2	Valdisotto	↑ sp.27	15.11	15.27	15.44
1201	5,4	170,0	12,8	Bormio	↔ ss.300	15.20	15.36	15.54
1347	4,7	174,7	8,1	Sant'Antonio	↑ ss.300	15.28	15.44	16.02
				galleria	↑			
1738	8,1	182,8	0,0	SANTA CATERINA VALFURVA	↑ v.Forni	15.41	15.58	16.17